










## BoBosco

Sonogno—Val Verzasca (CH)

<b>Difficoltà:</b>	 <b>Altitudine</b> min. 650 m / max. 900 m	 <b>Dislivello</b> 250 m ca.	 <b>Tempo stimato</b> Totale h 4:00 ca.	 <b>Cartografia</b>
 <b>E</b>	 <b>Partenza</b> ore 7:30	 <b>Ritrovo partenza viaggio/escursione</b> Parcheggio di Via Marconi – Somma Lombardo	 <b>Viaggio</b> 212 km A/R	 <b>Rimborso per auto</b> 38,00 EUR
	ore 9:40	Sonogno (verrà condivisa la posizione di parcheggio)		

**Coordinatrici: Chiara Mussi cell. 377 134 0209 — Samantha Vencato cell. 340 229 6835**

### Descrizione dell'escursione



*BoBosco è un'esperienza ludico educativa che si snoda lungo un percorso escursionistico in Val Verzasca tra i paesi di Sonogno e Lavertezzo; lungo il percorso, della lunghezza complessiva di 13,0 km, troveremo una serie di installazioni/gioco da "vivere" attraverso l'uso di una pallina in legno che consegneremo alla partenza.*

**Percorso:** dopo aver percorso la prima parte del sentiero, intervallata da 10 postazioni di gioco, sosteneremo al parco giochi di **Gerra Verzasca** per il pranzo; riprenderemo il sentiero, con un tratto panoramico con vista a 360 gradi sulla splendida valle, per raggiungere **Brione Verzasca** e la seconda parte con le 13 soste gioco; giunti a **Lavertezzo** prenderemo il bus di linea che ci riporterà al parcheggio di **Sonogno**.

**Difficoltà:** il sentiero, misto asfalto e bosco, non presenta particolari difficoltà; il dislivello è minimo, si tratta di saliscendi ben distribuiti lungo tutto il percorso; sono fortemente raccomandati scarponcini da trekking (attraverseremo alcuni piccoli corsi d'acqua) e cambio, oltre a cappello e guanti (è una zona ventosa); l'itinerario non è per-

corribile con passeggini, si consigliano, di conseguenza, fasce, marsupi o zaini.

**Viaggio:** dal parcheggio di fronte alle Scuole Medie di Somma Lombardo, in via Marconi, si raggiunge Cittiglio, percorrendo la SS629, e quindi Luino; si supera il confine attraverso il valico di Zenna per raggiungere Magadino; proseguendo sulla Strada Cantonale 13 si raggiunge Gordola per poi continuare, lungo la Val Verzasca, fino all'abitato di Sonogno (la posizione di parcheggio verrà condivisa sul gruppo **wa** il giorno precedente l'escursione).



#### Costi e logistica:

⇒ **costi: 11,00 EUR** per tessera parcheggio; **10,00 EUR** per ciascuna pallina; **6,00 EUR** bus;

⇒ al ritrovo al parcheggio di Sonogno ci divideremo in **tre gruppi** (comunicheremo in quella sede la composizione dei gruppi); dopo un primo tratto insieme fino alla prima installazione, partiremo a scaglioni, per poi ritrovarci per il pranzo, fare insieme la parte centrale e dividerci nuovamente per l'ultima parte, per ricongiungerci alla fermata del bus;

⇒ vista la necessità di reperire tessere, bocce e biglietti bus (abbiamo già contattato l'info-point di Sonogno), la partecipazione andrà comunicata **entro martedì 7 maggio** e le quote andranno versate **entro venerdì 10 maggio** in Sede, durante l'orario di apertura o a Chiara (daremo maggiori informazioni sul gruppo, anche rispetto alle quote di ciascuno);

⇒ ricordare di portare con sé **documenti di identità validi per l'espatrio** (anche dei bambini);

⇒ il percorso stradale indicato prevede il transito su strade ordinarie in modo da evitare l'eventuale acquisto delle vignette autostradale (impostare il navigatore per percorso su strade **SENZA** pedaggio); chi avesse la vignetta potrebbe anche percorrere l'autostrada, si consideri che la differenza del tempo di percorrenza è di pochi minuti;

⇒ vista la logistica impegnativa, vi chiediamo la massima collaborazione sia in fase di prenotazione, che sul posto.



**Iscrizioni in Sede CAI Somma o telefonicamente** (anche messaggio WhatsApp) **ai coordinatori, comunicando il luogo di ritrovo prescelto, entro martedì 7 maggio**

⇒ **Per i Soci CAI:** comunicazione nominativo e recapito telefonico

⇒ **Per i NON Soci CAI:** comunicazione nominativo (nome e cognome) e data di nascita per emissione polizza assicurazione

L'escursione sarà condotta in accordo al "**Regolamento Escursioni**" sezionale